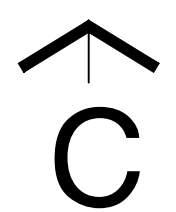



ПЛАН ДЕТАЉНЕ РЕГУЛАЦИЈЕ РЕЦИКЛАЖНОГ ДВОРИШТА СА ОБЈЕКТОМ ЗА СМЕШТАЈ ЖИВОТИЊСКОГ ОТПАДА I КАТЕГОРИЈЕ И ПРИХВАТИЛИШТЕМ ЗА ЖИВОТИЊЕ




P = 1: 2500



ПОСТОЈЕЋА НАМЕНА ПОВРШИНА СА ЗАШТИТОМ ПРОСТОРА

ПОЉОПРИВРЕДНО ЗЕМЉИШТЕ



ШУМСКО ЗЕМЉИШТЕ



ГРАЂЕВИНСКО ЗЕМЉИШТЕ

ПОВРШИНЕ ЈАВНЕ НАМЕНЕ

КОМУНАЛНИ ОБЈЕКТИ



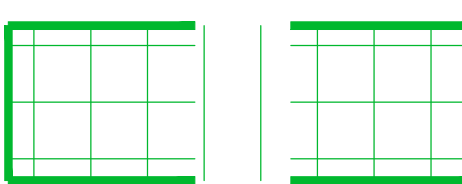
ДЕПЕНИЈА КОМУНАЛНОГ ОТПАДА

САОБРАЋАЈНА ИНФРАСТРУКТУРА




ДП бр.100/М-22.1

ЗАШТИТА ПРИРОДЕ



ЗОНА ЗАШТИТЕ ЕКОЛОШКОГ КОРИДОРА (ВОДОТОК КРИВАЈЕ) ДО 200М



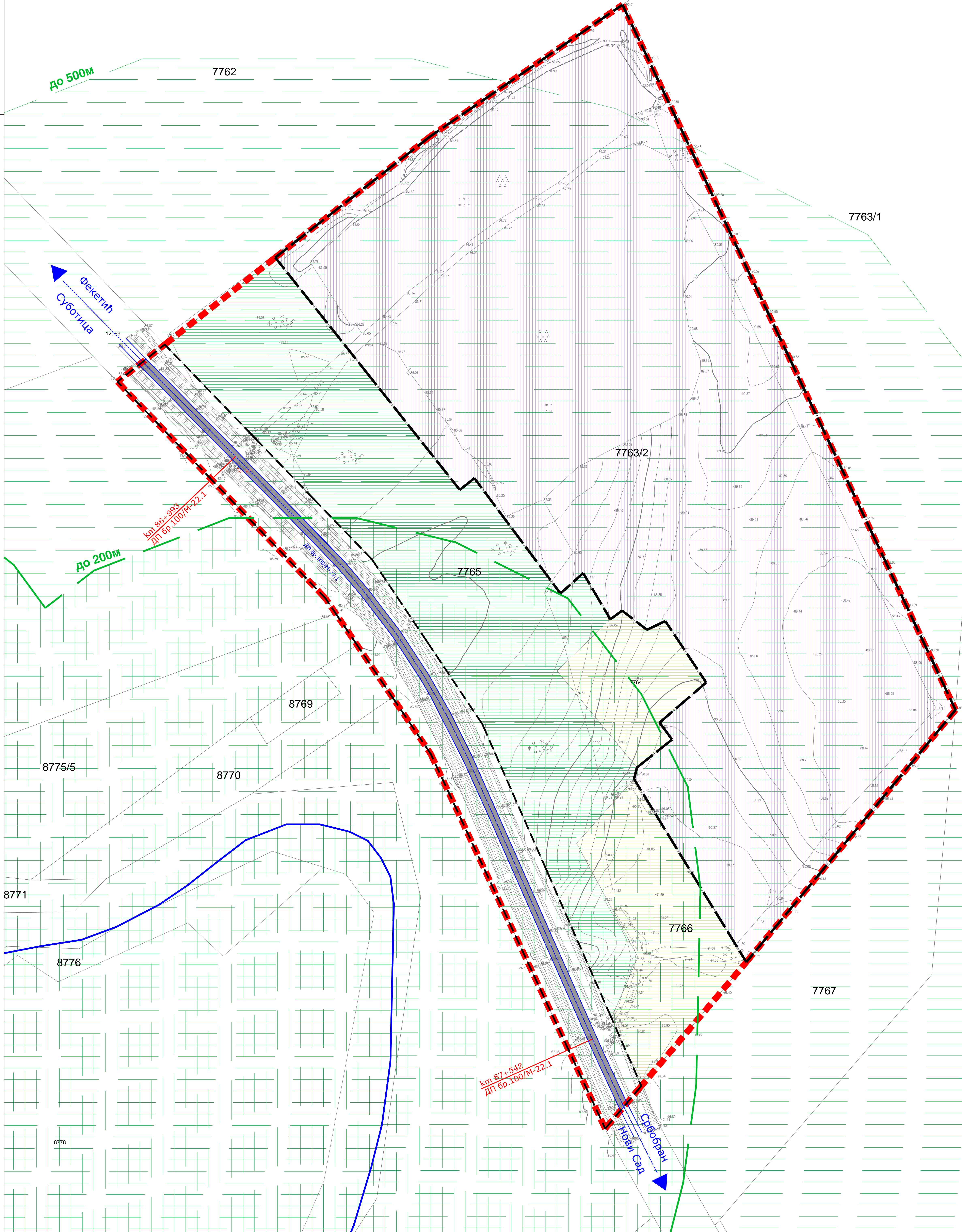
ЗОНА ЗАШТИТЕ ЕКОЛОШКОГ КОРИДОРА (ВОДОТОК КРИВАЈЕ) ДО 500М





ГРАНИЦА ГРАЂЕВИНСКОГ ЗЕМЉИШТА ВАН ГРАЂЕВИНСКОГ ПОДРУЧЈА НАСЕЉА СРБОБРАН = РЕГУЛАЦИОНА ЛИНИЈА



ГРАНИЦА ОБУХВАТА ПЛАНА



НОСИЛАЦ	ИЗРАДЕ ПЛАНА		ОПШТИНА: СРБОБРАН	Печат и потпис:
			ОВЛАШЋЕНО ЛИЦЕ:	
ОБРАЂИВАЧ		ЈП "ЗАВОД ЗА УРБАНИЗАМ ВОЈВОДИНЕ"		Печат и потпис:
		ДИРЕКТОР: ПРЕДРАГ КНЕЖЕВИЋ, дипл.правник ПОМОЋНИК ДИРЕКТОРА: БРАНИСЛАВА ТОПРЕК, дипл.инж.арх.		
НАЗИВ ПЛАНА		ПЛАН ДЕТАЉНЕ РЕГУЛАЦИЈЕ РЕЦИКЛАЖНОГ ДВОРИШТА СА ОБЈЕКТОМ ЗА СМЕШТАЈ ЖИВОТИЊСКОГ ОТПАДА I КАТЕГОРИЈЕ И ПРИХВАТИЛИШТЕМ ЗА ЖИВОТИЊЕ		
НАЗИВ КАРТЕ		ПОСТОЈЕЋА НАМЕНА ПОВРШИНА СА ЗАШТИТОМ ПРОСТОРА		
ОДГОВОРНИ УРБАНИСТА		РАДОМИР ОВУКА, дипл.инж.арх.		Печат и потпис:
САРАДНИЦИ		ДАЛИБОР ЈУРИЦА, дипл.инж.геод. РАДОВАН РИСТИЋ, елек.техн.		
Е- 2631		Размера: 1 : 2500	Датум: Октобар 2020.	Број листа: 1.2